

MINUTA DE LA REUNIÓN DE TRABAJO 2016 DEL GRUPO DE SEQUÍA,
ORDENAMIENTO Y DISTRIBUCIÓN DEL CONSEJO DE CUENCA DEL RÍO SANTIAGO



MINUTA DE LA REUNIÓN DE TRABAJO 2016
DEL GRUPO DE SEQUÍA, ORDENAMIENTO Y
DISTRIBUCIÓN DEL CONSEJO DE CUENCA
DEL RÍO SANTIAGO

Guanajuato, Guanajuato a 8 de septiembre del 2016

MINUTA DE LA REUNIÓN DE TRABAJO 2016 DEL GRUPO DE SEQUÍA,
ORDENAMIENTO Y DISTRIBUCIÓN DEL CONSEJO DE CUENCA DEL RÍO SANTIAGO

En el Aula 0 del Centro de Convenciones de Guanajuato, Guanajuato, siendo las 11:15 horas del día 8 de septiembre del 2016 dio inicio la reunión del Grupo de Sequía, Ordenamiento y Distribución del Consejo de Cuenca del Río Santiago, estando presentes los representantes-----

I.-ORDEN DEL DÍA

11:00 Registro de asistentes

11:15 Lectura de acuerdos de la última reunión

11:45 Definición de los criterios de sequía propuestos por el IMTA

13:00 Aplicación de la metodología de Zacatecas en el análisis de lluvias y determinación de anomalías a nivel local y de cuenca.

14:30 Asuntos Generales

15:00 Toma de acuerdos



15:30 Firma del acta correspondiente

II.- DEL DESARROLLO DE LA REUNIÓN

El día 8 de septiembre del 2016 conforme a la orden del día, se inició con la bienvenida a los Integrantes del Grupo de Sequía, Ordenamiento y Distribución del Gerente Operativo del Consejo de Cuenca del Río Santiago, posteriormente se revisó la minuta de la reunión del 17 de mayo para la lectura de acuerdos plasmados en dicha acta y constatar los avances de los mismos, seguido de esto se proyectó la presentación que realizó el Ing. J. Ángeles Cruz de CEA Guanajuato con el marco conceptual de la vulnerabilidad ante la sequía como introducción para la presentación de cada uno de los indicadores que serán parte de los trabajos que se realizarán a nivel Cuenca del Río Santiago, los cuales se discuten durante la reunión para definir los que se adapten a las condiciones reales del territorio perteneciente a la Cuenca.

Finalmente se llevaron a cabo los comentarios al programa, lectura de acuerdos, firma del Acta y Clausura.

Una vez desahogos los puntos del orden del día, el grupo llegó a los siguientes:




MINUTA DE LA REUNIÓN DE TRABAJO 2016 DEL GRUPO DE SEQUÍA,
ORDENAMIENTO Y DISTRIBUCIÓN DEL CONSEJO DE CUENCA DEL RÍO SANTIAGO

ACUERDOS:

1. Se acuerda que el Ing. Cruz González García de la Dirección local de Zacatecas y el Ing. Juan Carlos Solórzano Godínez de la Dirección local de Guanajuato complementarán el oficio de delimitación de zonas federales, previo a su presentación ante la COVI.
2. Al interior de cada estado se hará la revisión para definir los indicadores de vulnerabilidad ante la sequía por cada uno de los municipios que integran la Cuenca, para evitar alteraciones en los mismos para hacerse una adaptación.
3. Si se detecta algún indicador adicional a los presentados por el IMTA se solicita hacerlo saber al GET Sequía, adaptado a la metodología del IMTA para su posterior validación ante el Organismo de Cuenca Lerma Santiago Pacifico.
4. Se enviarán los indicadores antes de la reunión para su previa revisión. La Dirección local de cada Estado elaborará un oficio donde se solicite el diagnostico de pozos de agua potable por municipios y hatos ganaderos; posteriormente se hará la invitación al IMTA.
5. Solicitar a la COVI que el Organismo de Cuenca Lerma Santiago Pacifico mediante un oficio solicite la información referente a las normales de las estaciones climatológicas de cada Dirección Local para posteriormente trabajar los mapas regionales, con el formato que se presentó en la reunión del día 8 de septiembre (nombre de la estación, coordenadas x,y,z (wgs84), lluvia acumulada mensual). Preferentemente con 30 años de registro, a partir de 1981.
6. La próxima reunión de este GET se realizará en el Estado de Zacatecas, tentativamente el 27 de octubre (el lugar se definirá en la invitación correspondiente emitida por el coordinador del GET). En esta reunión se pide a cada integrante llevar laptop con el programa ArcGis y la información correspondiente a las lluvias (diarias y máximas en 24 horas) y temperaturas (máxima, mínima y media).











CIERRE DEL ACTA.- No habiendo otro asunto que tratar, se dio término a la reunión, siendo las 14:30 horas del día 8 de septiembre del 2016, firmando los que en ella intervienen.








Grupo Especializado de Trabajo Sequía, Ordenamiento y Distribución.

Guanajuato, Guanajuato a 8 de septiembre del 2016.

Nombre	Institución	Correo	Teléfono	Firma
Cruz González García	DRNC - CONAGUA	Cruz.gonzalez@gob.mx Cruzgarcia.955@mx	492 491 44 59	
Carlos Miguel Alcan Rocha	DRNC - CONAGUA	Carlos.alcan@conagua.gob.mx	492 870 4621	
Antonio Lopez S.	LOCORES GERENCIAL	antonio.cocurs@gmail.com		
Jorge Eze. Pae Lopez	S. D.	jorge.cocurs@guat.com	474 737 54 99	
J Cruz Angeles Gomez	Comision Estatal del Agua (CA)	jangeles@gob.mx	477 923 518 38	
Brenda Elizabeth Jover Mejia	IT Roque	brendamejia@hotmail.com	4612565552	
Melory M. F. de Arango	IT. Roque	mmfpa.ch@gmail.com	+55 53 91721910	
Suan Manuel Chavez A.	IT. Roque	smchavez1407@gmail.com	4612416853	

Grupo Especializado de Trabajo Sequia, Ordenamiento y Distribucion.
Guanajuato, Guanajuato a 8 de septiembre del 2016.

Nombre	Institucion	Correo	Telefono	Firma
Francisco Javier Valquez Pante	Vocal Titular de Agrícola CDTAS de campo Gth.	Salmvarez@yanucomex.mx	4128 6830429	
Arturo Cuambias Alegria	CONAGUA Dir. Local Navarrit	arturo.cuambias@conagua.gob.mx	3111 375732	
José Rob. E. Navarro	CEA Jalisco	jrobinsonia@ceajalisco.gob.mx	(33) 30309350 Ext. 8324	
Abdo Hugo Solorio	CEA Jalisco	ahugo@ceajalisco.gob.mx	(33) 30309350 ext. 8335	
Carolina Alejandra Rivalcoba	Gerencia Operativa	carolina-aletranda@hotmail.com	3121-6084	
Juan Carlos Solorzano G	CONAGUA-DL Gto ST	juan.solorzano@conagua.gob.mx	461 1599500 Ext. 1501 y 1500	